

KATASTRY
PARCELNÍ ČÍSLA
DRUH POVRCHU
VZDÁLENOSTI ŠACHET
OZNAČENÍ ŠACHET

ČESKÁ KAMENICE			
1726/1			
DLE SITUACE			
9.07	9.99	9.28	5.34
RŠ2-1	RŠ2-2/234.4'	RŠ2-3/127	RŠ2-4

ČESKÁ KAMENICE			
1726/1			
DLE SITUACE			
12.21	7.19	13.79	4.47
RŠ2-3/90.0°	RŠ3-1/180.0°	RŠ3-2/225.0°	RŠ3-3/270.0°

CESKÁ KAMENICE	
1726/1	
DLE SITUACE	
21.87	4.47
RŠ3-1/270.0°	RŠ4-1

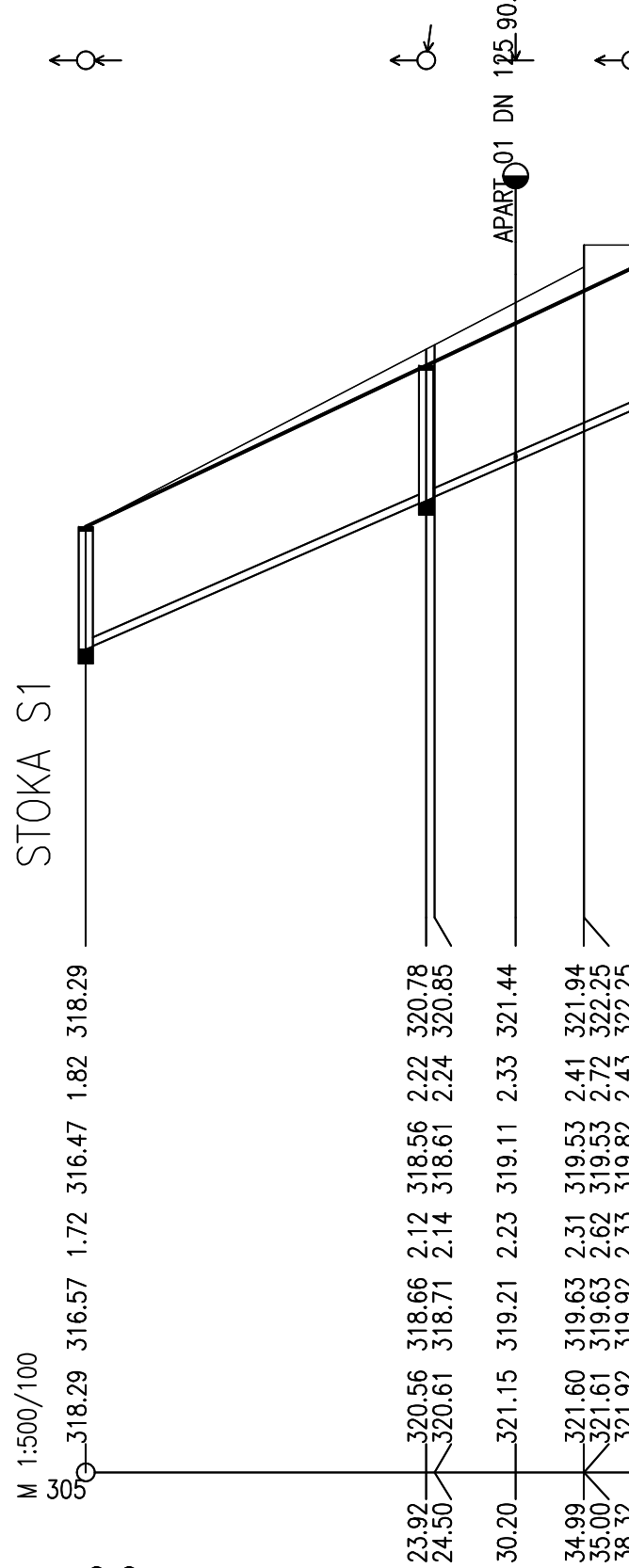
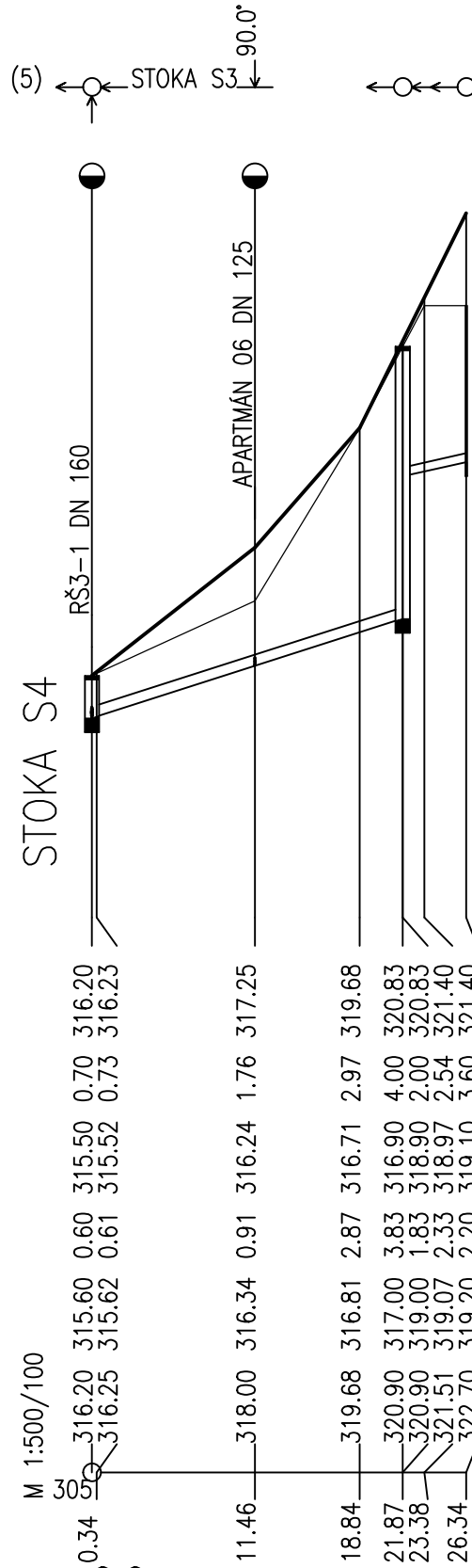
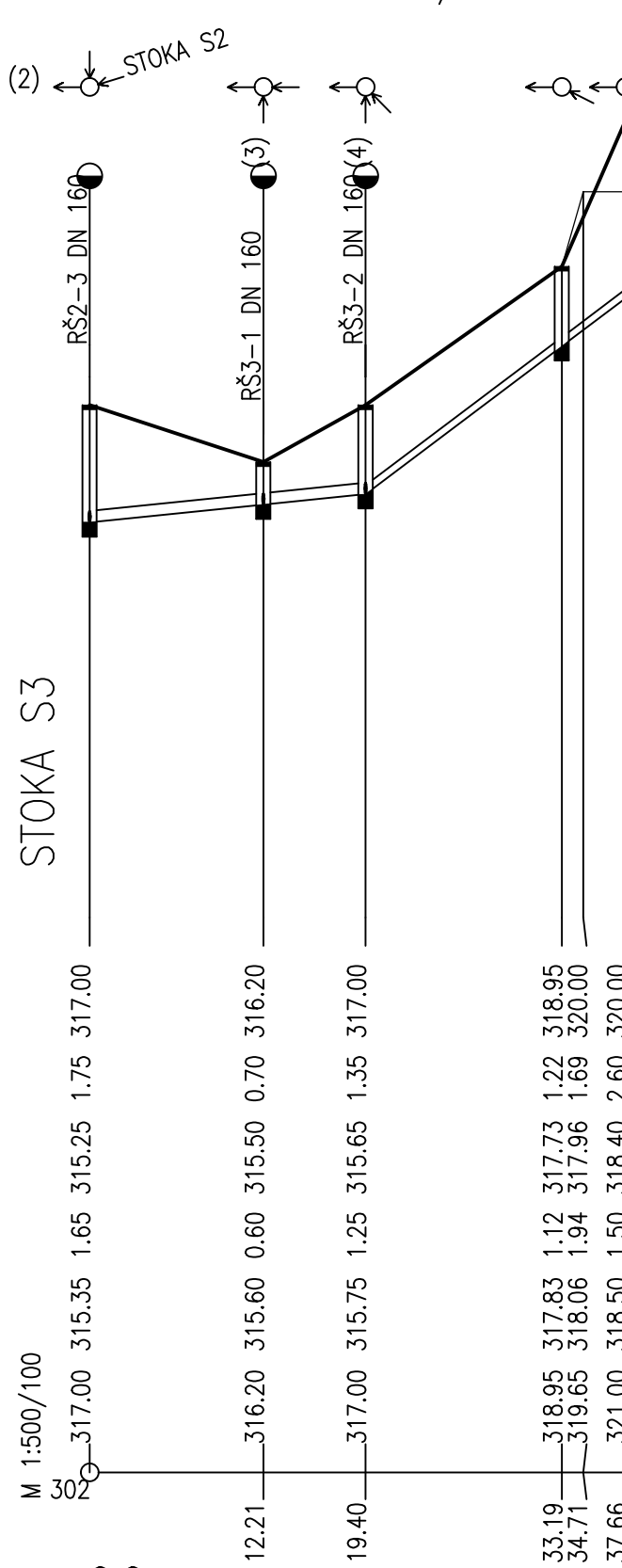
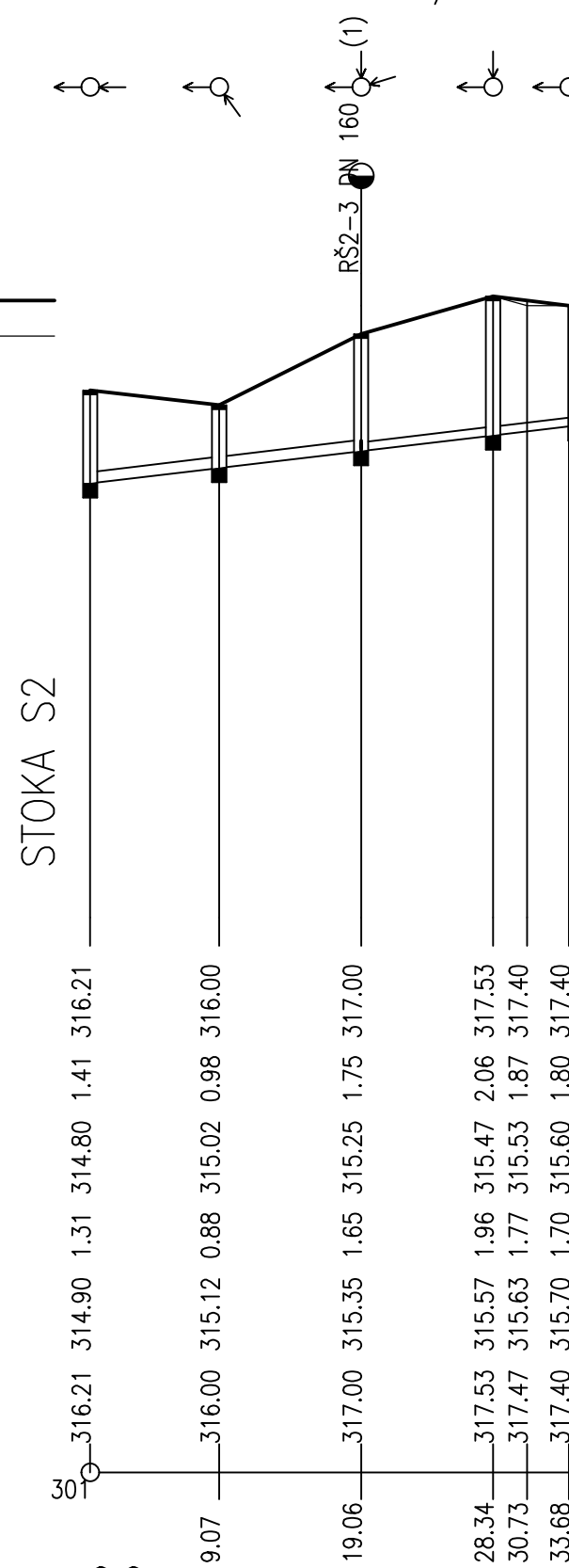
ČESKÁ KAMENICE		
1726/7		1726/1
DLE SITUACE		
23.92		14.40
RŠ1-1	RŠ1-2/97.7*	APART02

(n)	TABULKA VYSVĚTLIVEK	
(1)	STOKA S3	
(2)	STOKA S2	
(3)	STOKA S4	
(4)	APARTMÁN	06
(5)	STOKA S3	

SMĚROVÉ POMĚRY

MĚŘÍTKA 1:500/100

LEGENDA TYPŮ ČAR
PŮVODNÍ TERÉN
UPRAVENÝ TERÉN



NAVRHOVAL	Ing. Martin Jíra		<div>MILŠTEJN</div> <div>S E R V I C E S, s. r. o</div> <div>Sídlo: Na Malém klínu 1787/24, 182 00 Praha 8 - Libeň Provozovna: Dlouhá 1/12, 400 01 Ústí nad Labem IČ: 242 50 732, DIČ: CZ24250732 telefon: 777 111 150 e-mail: milstejn@milstejn.eu www.milstejn.eu</div>	
SCHVÁLIL	Ing. Martin Jíra			
INVESTOR:				
Město Česká Kamenice Náměstí Míru 219, 407 21				
AKCE:	Revitalizace koupaliště v České Kamenici - I. fáze - změna stavby před dokončením			
SOUBOR:	D.1.4 ZDRAVOTNĚ TECHNICKÉ INSTALACE			
NAZEV VÝKRESU:	PODÉLNÉ PROFILY - KANALIZACE		MĚŘÍTKO:	Č. PŘÍLOHY:
			1:100/500	D.1.4-04